
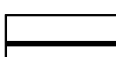




ZAŁĄCZNIK NR 1 DO UCHWAŁY NR/...../23 RADY MIASTA TYCHY Z DNIA 2023 R. MIEJSCOWY PLAN ZAGOSPODAROWANIA PRZESTRZENNEGO DLA TERENU POŁOŻONEGO PRZY ULICY KATOWICKIEJ W T Y C H A C H

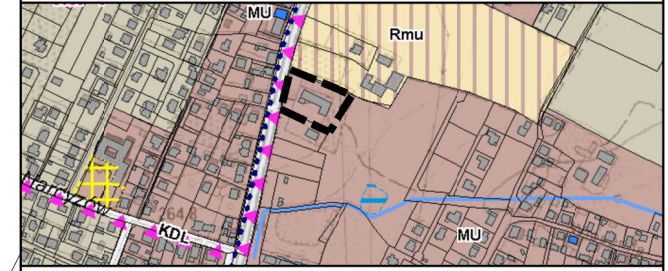
RYSUNEK PLANU SKALA 1 : 1000

LEGENDA:


Oznaczenia obowiązujące:

-  granica obszaru planu
-  linie rozgraniczające terenu o przeznaczeniu i zasadach zagospodarowania określonych w planie
-  nieprzekraczalna linia zabudowy
-  U teren usług


WYRYS ZE "STUDIUM UWARUNKOWAŃ I KIERUNKÓW ZAGOSPODAROWANIA PRZESTRZENNEGO MIASTA TYCHY" ZATWIERDZONEJ UCHWAŁĄ NR 0150/III/40/2002 RADY MIASTA TYCHY Z DNIA 18 GRUDNIA 2002 R. Z PÓŻN. ZM. RYSUNEK STUDIUM



OZNACZENIA SKALA 1 : 10000

-  granice obszaru

**ZASADY KSZTAŁTOWANIA STRUKTURY PRZESTRZENNEJ
KIERUNKI PRZEZNACZENIA TERENÓW**

-  MU - obszary zabudowy mieszkaniowo-usługowej niskiej

Układ współrzędnych zgodny z obowiązującym państwowym systemem odniesień przestrzennych PL - 2000, pas 6. (EPSG2177)
Mapa zasadnicza w postaci wektorowej pochodząca z państwowego zasobu geodezyjnego i kartograficznego udostępniona przez Prezydenta Miasta Tychy, kwiecień 2023 r.